



PLAN D'ACCÈS

Site de Saint-Gilles

Entrée principale : 95, chaussée de Charleroi - 1060 Bruxelles

1. VENIR EN TRANSPORTS EN COMMUN

• Métro (STIB)



Station la plus proche : station Louise (lignes 2 et 6)

L'AC se trouve à 9 min de marche de la station de métro Louise.
L'AC se trouve à quelques minutes en tram de la station de métro Louise.

• Tram (STIB)



Arrêt le plus proche : arrêt Faider (trams 92 et 97)

L'arrêt de tram se trouve à la hauteur de l'AC.

• Bus (STIB)



Arrêt le plus proche : arrêt Faider (bus N11)

L'arrêt du bus se trouve à la hauteur de l'AC.

Moyen	Ligne	Origine/Destination
	2	Simonis - Élisabeth
	6	Roi Baudouin - Élisabeth
	92	Schaerbeek Gare - Fort-Jaco
	97	Dieweg - Louise
	N11	Gare centrale - Homborch

• Train (SNCB)



Stations les plus proches :

- Gare du Midi
- Gare du Luxembourg

Vous venez de...			
Bruxelles – Midi	24 min	11 min	2 ou 6 (changer à la station Louise) + 92 ou 97 (descendre à l'arrêt Faider) 15 min
Bruxelles - Luxembourg	24 min	9 min	2 ou 6 (changer à la station Louise) + 92 ou 97 (descendre à l'arrêt Faider) 22 min



Calculez votre itinéraire sur www.stib.be ou www.sncb.be
ou téléchargez les applications mobiles.



2. VENIR À VÉLO



- **Des parkings vélos sont à votre disposition (voir plan).**
 - » 6 places sont situées en extérieur au 16, rue Saint Bernard ;
 - » 10 places sont situées au parking couvert au 19, rue Saint Bernard (-1).
- **Villo! (vélos en libre-service) :**
 - » 159, chaussée de Charleroi (à 3 min de marche) – n°77 ;
 - » 61, avenue Louise (à 5 min de marche) – n°45 ;
 - » Voir www.villo.be.
- **Itinéraire cyclable**
 - » Voir www.mobilite-mobiliteit.brussels

3. VENIR EN VOITURE



Aux heures de pointe, l'accès peut être difficile en voiture. La plupart des parkings des alentours sont payants. Pour nous rejoindre facilement et sans souci de parking, nous vous conseillons vivement d'utiliser les transports en commun, le vélo ou les voitures partagées. Le covoiturage est également une bonne alternative.

- **Parking :**
 - » Le parking se situe au 19, rue Saint Bernard ;
 - » Les places de parking ONE sont limitées.
- **Parkings de dissuasion à Bruxelles :**
www.parking.brussels/fr/smart/park-ride-pr
- **Consultez votre itinéraire**
 - » Via le site [Google Maps](https://www.google.com/maps).

4. MOBILITÉ RÉDUITE

L'accès PMR se fait au 16, rue Saint Bernard, sur la droite de l'entrée principale de l'AC
Demandez l'accès badging au Service Travaux via TRV@one.be.





Station
de métro Louise

2

Simonis - Élisabeth

6

Roi Baudouin - Élisabeth

Place
Louise



92

97



Arrêt de tram Louise

Avenue Louise

Chaussée de Charleroi

61, avenue Louise
(à 5 min de marche) – n°4



Accès livraison



6 places
en extérieur



20 places
Garage AC au -1



Accès PMR



19 places visiteurs
Parking couvert



10 places
Parking couvert

N°19

N°16

N°95



T

92

97

B

N11

Arrêt Faider

1 Arrêt Faider

T

92

Schaerbeek Gare - Fort-Jaco

97

Louise - Dieweg

B

N11

Gare centrale - Homborch

2 Arrêt Faider

T

92

Fort-Jaco - Schaerbeek Gare

97

Dieweg - Louise

B

N11

Homborch - Gare centrale

Rue Saint-Bernard

Accès
livraison






Chaussée de Charleroi



159, chaussée de Charleroi
(à 3 min de marche) – n°7



LÉGENDE

-  Rue cyclable
-  Rue cyclable suggérée
-  Piste cyclable
-  Sens interdit excepté vélos
-  Sens unique excepté vélos
- 